

Catálogo derechos de paso

Catálogos del Complemento Carta Porte

c_DerechosDePaso



Versión	Revisión	Fecha de publicación
1.0	0	01/05/2021

Clave del derecho de paso	Derecho de paso	Entre	Hasta	Otorga/Recibe	Concesionario	Fecha de inicio de vigencia	Fecha de fin de vigencia
CDP001	D-1	Torreón (Km. DA-251+000)	Villa Juárez (Km. DA-238+000)	Recibe	Vía ferrea del Noroeste (Actualmente Kansas City Southern de México, S.A de C.V.)	01/06/2021	
CDP002	D-1	Torreón (Km. DA-251+000)	Villa Juárez (Km. DA-238+000)	Otorga	Vía férrea Pacífico-Norte (actualmente Ferrocarril Mexicano, S.A. de C.V.)	01/06/2021	
CDP003	DPL-1	Mariscala (Km. A-263+922)	Guadalajara (Km. I-259+500)	Otorga	Vía ferrea del Noroeste (Actualmente Kansas City Southern de México, S.A de C.V.)	01/06/2021	
CDP004	DPL-1	Mariscala (Km. A-263+922)	Guadalajara (Km. I-259+500) Así como en el tramo comprendido entre los kilómetros T-1763+960 y T-1760+000	Recibe	Vía férrea Pacífico-Norte (actualmente Ferrocarril Mexicano, S.A. de C.V.)	01/06/2021	
CDP005	DPL-2	Viborillas (Km. BC-8+756)	Encantada (Km.B-892+875)	Recibe	Vía ferrea del Noroeste (Actualmente Kansas City Southern de México, S.A de C.V.)	01/06/2021	
CDP006	DPL-2	Viborillas (Km. BC-8+756)	Encantada (Km. B-892+875)	Otorga	Vía férrea Pacífico-Norte (actualmente Ferrocarril Mexicano, S.A. de C.V.)	01/06/2021	
CDP007	IT-1	Medias Aguas (Km. Z-95+928 = G-299+869)	Salina Cruz (Km. Z-303+304)	Recibe	Vía corta del Istmo de Tehuantepec (actualmente Ferrocarril del Istmo de Tehuantepec, S.A. de C.V.)	01/06/2021	
CDP008	IT-2	Medias Aguas (Km. Z-95 y 928 = G-299+869)	Conexión Dto. Arriaga (Km. Z-254+200)	Recibe	Vía férrea del Istmo de Tehuantepec (actualmente Ferrocarril del Istmo de Tehuantepec, S.A. de C.V.)	01/06/2021	

Software

 [GNcys Carta Porte \(CP\)](#)
Software para generar Cartas Porte

Enlaces externos

 [Portal de trámites y servicios \(SAT\)](#)
 [Servicio de Administración Tributaria](#)

Documentación



[Complemento Carta Porte - Factura Electrónica \(gncys.com\)](#)

Clave del derecho de paso	Derecho de paso	Entre	Hasta	Otorga/Recibe	Concesionario	Fecha de inicio de vigencia	Fecha de fin de vigencia
CDP009	IT-3	Medias Aguas (Km. Z-95 y 928 = G-299+869)	Conexión Dto. Arriaga (Km. Z-254+200)	Recibe	Vía férrea del Istmo de Tehuantepec (actualmente Ferrocarril del Istmo de Tehuantepec, S.A. de C.V.)	01/06/2021	
CDP010	IT-4	Lagunas (Z-212+000)	Conexión Dto. Arriaga (Km. Z-254+200)	Recibe	Vía férrea del Istmo de Tehuantepec (actualmente Ferrocarril del Istmo de Tehuantepec, S.A. de C.V.)	01/06/2021	
CDP011	IT-5	Salina Cruz (Km. Z-303+304)	Conexión Dto. Arriaga (Km. Z-254+600)	Recibe	Vía férrea del Istmo de Tehuantepec (actualmente Ferrocarril del Istmo de Tehuantepec, S.A. de C.V.)	01/06/2021	
CDP012	IT-6	Conexión Dto. Arriaga (Km. Z-254+600)	Ixtepec (KM. Z-257+000)	Recibe	Vía férrea del Istmo de Tehuantepec (actualmente Ferrocarril del Istmo de Tehuantepec, S.A. de C.V.)	01/06/2021	
CDP013	IT-7	Medias Aguas (Km. Z-95 y 928 = G-299+869)	Salina Cruz (Km. Z-303+304)	Recibe	Vía férrea del Istmo de Tehuantepec (actualmente Ferrocarril del Istmo de Tehuantepec, S.A. de C.V.)	01/06/2021	
CDP014	N-1	Topo Grande (Km. M-528+000)	Patio Monterrey Carga-Cerro La Silla (Km. M-500+000)	Recibe	Vía ferrea del Noroeste (Actualmente Kansas City Southern de México, S.A de C.V.)	01/06/2021	
CDP015	N-1	Topo Grande (Km. M-528+000)	Patio Monterrey Carga -Cerro La Silla (Km. M-500+000)	Otorga	Vía férrea Pacífico-Norte (actualmente Ferrocarril Mexicano, S.A. de C.V.)	01/06/2021	
CDP016	N-10	Buenavista (Km. Juárez 1+000 / Morelos 1+000)	Lechería (Km. Juárez 24+000 / Morelos 24+000)	Otorga	Vía férrea Pacífico-Norte (actualmente Ferrocarril Mexicano, S.A. de C.V.)	01/06/2021	
CDP017	N-10	Buenavista (Km. Juárez-1+000 = Morelos-1+000)	Lechería (Km. Juárez-24+000 = Morelos 24+000)	Recibe	Vía férrea del Noreste (actualmente Kansas City Southern de México, S.A. de C.V.)	01/06/2021	
CDP018	N-11	Buenavista (Km. Juárez 1+000 / Morelos 1+000)	Cortavía Juárez-45+712 = Morelos-45+712	Otorga	Vía férrea Pacífico-Norte (actualmente Ferrocarril Mexicano, S.A. de C.V.)	01/06/2021	
CDP019	N-11	Buenavista (Km. Juárez-1+100 / Morelos-1+100)	Cortavía Juárez-45+712 = Morelos -45+712	Recibe	Vía férrea del Noreste (actualmente Kansas City Southern de México, S.A. de C.V.)	01/06/2021	

Software

 [GNcys Carta Porte \(CP\)](#)
Software para generar Cartas Porte

Enlaces externos

 [Portal de trámites y servicios \(SAT\)](#)
 [Servicio de Administración Tributaria](#)

Documentación



[Complemento Carta Porte - Factura Electrónica \(gncys.com\)](#)

Clave del derecho de paso	Derecho de paso	Entre	Hasta	Otorga/Recibe	Concesionario	Fecha de inicio de vigencia	Fecha de fin de vigencia
CDP020	N-12	Tramos que se requieran para que los trenes utilicen el patio de San Lorenzo	Patio de San Lorenzo	Otorga	Vía Ferrea del sur	01/06/2021	
CDP021	N-12	Tramos que se requieran para que los trenes utilicen el patio de San Lorenzo	Patio de San Lorenzo	Otorga	Vía Ferrea de Hidalgo	01/06/2021	
CDP022	N-13	Lechería (Juárez - 19+415 = Morelos-19+549)	Buenavista (Km. Juárez-1+000 = Morelos-1+000)	Otorga	Vía férrea Pacífico-Norte (actualmente Ferrocarril Mexicano, S.A. de C.V.)	01/06/2021	
CDP023	N-14	Buenavista (Km. Juárez 1+000 = Morelos-1+000)	Terminal de Valle de México (Km. Juárez-10+470 = Morelos-10+596)	Otorga	Vía férrea Pacífico-Norte (actualmente Ferrocarril Mexicano, S.A. de C.V.)	01/06/2021	
CDP024	N-15	Kms. V-217+026 = VB-189+027	V-219+100	Otorga	Vía férrea Pacífico-Norte (actualmente Ferrocarril Mexicano, S.A. de C.V.)	01/06/2021	
CDP025	N-15	Kms. V-217+026 = VB-189+027	Km. V-219+100	Recibe	Vía férrea del Noreste (actualmente Kansas City Southern de México, S.A. de C.V.)	01/06/2021	
CDP026	N-17	San Juan del Río (Km. AL -0+000)	San Nicolás (Km. AL-11+245 = B-213+000)	Recibe	Vía ferrea del Noroeste (Actualmente Kansas City Southern de México, S.A de C.V.)	01/06/2021	
CDP027	N-17	San Juan del Río (Km. AL -0+000)	San Nicolás (Km. AL-11+245 = B-213+000)	Otorga	Vía férrea Pacífico-Norte (actualmente Ferrocarril Mexicano, S.A. de C.V.)	01/06/2021	
CDP028	N-18	La Griega (Km. B-251+535 = Morelos 227+438)	Huehuetoca (Km. Juárez -43+724 / Morelos -43+724)	Recibe	Vía ferrea del Noroeste (Actualmente Kansas City Southern de México, S.A de C.V.)	01/06/2021	
CDP029	N-18	La Griega (Km. B-251+535 = Morelos 227+438)	Huehuetoca (Km. Juárez -43+724 / Morelos -43+724)	Otorga	Vía férrea Pacífico-Norte (actualmente Ferrocarril Mexicano, S.A. de C.V.)	01/06/2021	

Software

 [GNcys Carta Porte \(CP\)](#)
Software para generar Cartas Porte

Enlaces externos

 [Portal de trámites y servicios \(SAT\)](#)
 Servicio de Administración Tributaria

Documentación



[Complemento Carta Porte - Factura Electrónica \(gncys.com\)](#)

Clave del derecho de paso	Derecho de paso	Entre	Hasta	Otorga/Recibe	Concesionario	Fecha de inicio de vigencia	Fecha de fin de vigencia
CDP030	N-2	Apodaca (Km. F-17+000)	Conexión Distrito Matamoros (Km. F-0+000 = B-1029+026) - Km. B-1027+080	Recibe	Vía ferrea del Noroeste (Actualmente Kansas City Southern de México, S.A de C.V.)	01/06/2021	
CDP031	N-2	Apodaca (Km. F-17+000)	Conexión Distrito Matamoros (Km. F-0+000 = B1029+026) -kilómetro B-1027+080	Otorga	Vía férrea Pacífico-Norte (actualmente Ferrocarril Mexicano, S.A. de C.V.)	01/06/2021	
CDP032	N-20	Santa Fé (v-454+600)	Jalapa (V-338+600)	Otorga	Vía férrea Pacífico-Norte (actualmente Ferrocarril Mexicano, S.A. de C.V.)	01/06/2021	
CDP033	N-3	Monterrey Carga Km. B-1027+060	Leona Km. B-1009+000	Recibe	Vía ferrea del Noroeste (Actualmente Kansas City Southern de México, S.A de C.V.)	01/06/2021	
CDP034	N-3	Monterrey Carga, Km. B-1027+060	Leona, Km. B-1009+000	Otorga	Vía férrea Pacífico-Norte (actualmente Ferrocarril Mexicano, S.A. de C.V.)	01/06/2021	
CDP035	N-4	Tampico (Km. L-665+000)	Árbol Grande (Km. L-672+419 = M-4+128)- Doña Cecilia (Km. L-674+000)	Recibe	Vía ferrea del Noroeste (Actualmente Kansas City Southern de México, S.A de C.V.)	01/06/2021	
CDP036	N-4	Tampico (Km. L-665+000)	Árbol Grande (Km. L-672+419 = M-4+128)- Doña Cecilia (Km L-674+000)	Otorga	Vía férrea Pacífico-Norte (actualmente Ferrocarril Mexicano, S.A. de C.V.)	01/06/2021	
CDP037	N-5	Ramos Arizpe (Km. B-929+007 = R-424+650)	Encantada (Km.B-892+875)	Recibe	Vía ferrea del Noroeste (Actualmente Kansas City Southern de México, S.A de C.V.)	01/06/2021	
CDP038	N-5	Ramos Arizpe Km. B-929+007 = R-424+650	Encantada (Km. B-892+875)	Otorga	Vía férrea Pacífico-Norte (actualmente Ferrocarril Mexicano, S.A. de C.V.)	01/06/2021	
CDP039	N-6	Vías Juárez y Morelos de la doble vía electrificada entre la La Griega (Km. Morelos -227+438 = B-251+535)	Mariscala (Km. B-285+922 = A-263+922)	Recibe	Vía ferrea del Noroeste (Actualmente Kansas City Southern de México, S.A de C.V.)	01/06/2021	

Software

 [GNcys Carta Porte \(CP\)](#)
Software para generar Cartas Porte

Enlaces externos

 [Portal de trámites y servicios \(SAT\)](#)
 [Servicio de Administración Tributaria](#)

Documentación



[Complemento Carta Porte - Factura Electrónica \(gncys.com\)](#)

Clave del derecho de paso	Derecho de paso	Entre	Hasta	Otorga/Recibe	Concesionario	Fecha de inicio de vigencia	Fecha de fin de vigencia
CDP040	N-6	Vías Juárez y Morelos de la doble vía electrificada entre La Griega (Km. Morelos -227+438 = B-251+535)	Mariscala (Km. B-285+922 = A-263+922)	Otorga	Vía férrea Pacífico-Norte (actualmente Ferrocarril Mexicano, S.A. de C.V.)	01/06/2021	
CDP041	N-6	Vía Juárez del Km. B-265+078.35 = J-240+817.73	Km. B-285 + 861 = JM-262+094.30	Otorga	Vía férrea Pacífico-Norte (actualmente Ferrocarril Mexicano, S.A. de C.V.)	01/06/2021	
CDP042	N-7	Celaya (Km. NB-68+692)	Escobedo (Km. B-315+000)	Recibe	Vía ferrea del Noroeste (Actualmente Kansas City Southern de México, S.A de C.V.)	01/06/2021	
CDP043	N-7	Celaya (Km. NB-68+692)	Escobedo (Km. B-315+000)	Otorga	Vía férrea Pacífico-Norte (actualmente Ferrocarril Mexicano, S.A. de C.V.)	01/06/2021	
CDP044	N-8	Teotihuacán (Km. VS-0+695)	Empalme Línea "V" (Km. 18+781 = VK-24+883)	Otorga	Vía férrea Pacífico-Norte (actualmente Ferrocarril Mexicano, S.A. de C.V.)	01/06/2021	
CDP045	N-8	Teotihuacán (Km. VS-0+695)	Empalme línea "V" (Km. V-18+781 = VK-24+883)	Recibe	Vía férrea del Noreste (actualmente Kansas City Southern de México, S.A. de C.V.)	01/06/2021	
CDP046	N-9	Buenavista (Km. Juárez 1+000 / Morelos 1+000)	Huehuetoca (Juárez -43+724 / Morelos -43+724)	Recibe	Vía ferrea del Noroeste (Actualmente Kansas City Southern de México, S.A de C.V.)	01/06/2021	
CDP047	N-9	Buenavista (Km. Juárez 1+000 / Morelos 1+000)	Huehueteca (Juárez-43+724 / Morelos-43+724)	Otorga	Vía férrea Pacífico-Norte (actualmente Ferrocarril Mexicano, S.A. de C.V.)	01/06/2021	
CDP048	PN-1	Tabaloapa	Chihuahua	Otorga	Vía ferrea del Noroeste (Actualmente Kansas City Southern de México, S.A de C.V.)	01/06/2021	
CDP049	PN-10	Árbol Grande (Km. M-4+128 = L-672+419)	Altamira (Km. M-27+571)	Otorga	Vía ferrea del Noroeste (Actualmente Kansas City Southern de México, S.A de C.V.)	01/06/2021	

Software

 [GNcys Carta Porte \(CP\)](#)
Software para generar Cartas Porte

Enlaces externos

 [Portal de trámites y servicios \(SAT\)](#)
 [Servicio de Administración Tributaria](#)

Documentación



[Complemento Carta Porte - Factura Electrónica \(gncys.com\)](#)

Clave del derecho de paso	Derecho de paso	Entre	Hasta	Otorga/Recibe	Concesionario	Fecha de inicio de vigencia	Fecha de fin de vigencia
CDP050	PN-10	Árbol Grande (Km. M-4+128 = L-672+419)	Altamira (Km. M-27+571)	Recibe	Vía férrea Pacífico-Norte (actualmente Ferrocarril Mexicano, S.A. de C.V.)	01/06/2021	
CDP051	PN-11	Arellano (Km. A-574+000)	Chicalote (Km. L-14+320 = A-599+320)	Otorga	Vía ferrea del Noroeste (Actualmente Kansas City Southern de México, S.A de C.V.)	01/06/2021	
CDP052	PN-11	Arellano (Km. A-574+000)	Chicalote (Km. L-14+320 = A-599+320)	Recibe	Vía férrea Pacífico-Norte (actualmente Ferrocarril Mexicano, S.A. de C.V.)	01/06/2021	
CDP053	PN-12	Viborillas (Km. BC-8+756)	Huehuetoca (Km. B-49+000)	Otorga	Vía ferrea del Noroeste (Actualmente Kansas City Southern de México, S.A de C.V.)	01/06/2021	
CDP054	PN-12	Viborillas (Km. BC-8+756)	Huehuetoca (Km. B-49+000)	Recibe	Vía férrea Pacífico-Norte (actualmente Ferrocarril Mexicano, S.A. de C.V.)	01/06/2021	
CDP055	PN-13	Sabinas (Km. R-115+000)	Ciudad Frontera (Km. R-240+443)	Otorga	Vía ferrea del Noroeste (Actualmente Kansas City Southern de México, S.A de C.V.)	01/06/2021	
CDP056	PN-13	Sabinas (Km. R-115+000)	Ciudad Frontera (Km. R-240+443)	Otorga	Vía troncal Pacífico-Norte (actualmente Ferrocarril Mexicano, S.A. de C.V.)	01/06/2021	
CDP057	PN-14	Línea Divisoria Nogales, Son. - Nogales, AZ. (Km. TA-0+000 al TA-0+500, Y T-0+000)	Nogales (Km. T-8+000)	Otorga	Vía ferrea del Noroeste (Actualmente Kansas City Southern de México, S.A de C.V.)	01/06/2021	
CDP058	PN-14	kilómetros TA-O+000 al TA-0+500	kilómetros T-0+000 (Línea divisoria Nogales, Son.-Nogales, Az.) al T-8+000 (Nogales)	Recibe	Vía troncal Pacífico-Norte (actualmente Ferrocarril Mexicano, S.A. de C.V.)	01/06/2021	
CDP059	PN-15	Nogales	Guaymas	Otorga	Vía ferrea del Noroeste (Actualmente Kansas City Southern de México, S.A de C.V.)	01/06/2021	
CDP060	PN-15	Nogales	Guaymas	Recibe	Vía troncal Pacífico-Norte (actualmente Ferrocarril Mexicano, S.A. de C.V.)	01/06/2021	

Software

 [GNcys Carta Porte \(CP\)](#)
Software para generar Cartas Porte

Enlaces externos

 [Portal de trámites y servicios \(SAT\)](#)
 [Servicio de Administración Tributaria](#)

Documentación



[Complemento Carta Porte - Factura Electrónica \(gncys.com\)](#)

Clave del derecho de paso	Derecho de paso	Entre	Hasta	Otorga/Recibe	Concesionario	Fecha de inicio de vigencia	Fecha de fin de vigencia
CDP061	PN-17	Torreón (A-1131+750)	Escalón (A-1298+130 = RD-338+174)	Otorga	Vía ferrea del Noroeste (Actualmente Kansas City Southern de México, S.A de C.V.)	01/06/2021	
CDP062	PN-17	Torreón (A1131+750)	Escalón (A-1298+130 = RD-338+174)	Otorga	Vía troncal Pacífico-Norte (actualmente Ferrocarril Mexicano, S.A. de C.V.)	01/06/2021	
CDP063	PN-2	Chihuahua (Km. A-1615+000)	Ciudad Juárez (Km. A-1974+406 puente internacional Ferrocarril Burlington Northern / Santa Fe).	Otorga	Vía ferrea del Noroeste (Actualmente Kansas City Southern de México, S.A de C.V.)	01/06/2021	
CDP064	PN-5	T-741+000	T-741+650	Otorga	Vía ferrea del Noroeste (Actualmente Kansas City Southern de México, S.A de C.V.)	01/06/2021	
CDP065	PN-7	Pedro C. Morales (Km. M-477+000)	Cerro La Silla (Km. M-500+000)	Otorga	Vía ferrea del Noroeste (Actualmente Kansas City Southern de México, S.A de C.V.)	01/06/2021	
CDP066	PN-7	Pedro C Morales (Km. M-477+000)	Cerro la Silla (Km. M-500+000)	Recibe	Vía férrea Pacífico-Norte (actualmente Ferrocarril Mexicano, S.A. de C.V.)	01/06/2021	
CDP067	PN-8	Topo Grande (Km. M-528+000)	Chipinque (Km. M-552+000)	Otorga	Vía ferrea del Noroeste (Actualmente Kansas City Southern de México, S.A de C.V.)	01/06/2021	
CDP068	PN-8	Topo Grande (Km. M-528+000)	Chipinque (Km. M-552+000)	Recibe	Vía férrea Pacífico-Norte (actualmente Ferrocarril Mexicano, S.A. de C.V.)	01/06/2021	
CDP069	PN-9	Celaya (Km. A-289+503)	Silao (Km. A-385+000 Y AE-7+000)	Otorga	Vía ferrea del Noroeste (Actualmente Kansas City Southern de México, S.A de C.V.)	01/06/2021	
CDP070	PN-9	Celaya (Km. A-289+513)	Silao (Km. A-378+000 y AE-7+000)	Recibe	Vía férrea Pacífico-Norte (actualmente Ferrocarril Mexicano, S.A. de C.V.)	01/06/2021	
CDP071	S-1	Santa Fé (Km. V-454+600)	Patio de Veracruz (Km. V-470+100 y S-418+800)	Recibe	Vía férrea del Sureste (actualmente Ferrosur, S.A. de C.V.)	01/06/2021	
CDP072	S-1	Santa Fé (Km. V-454+600)	Veracruz (Km. V-470+100 y S-419+288)	Otorga	Vía férrea del Noreste (actualmente Kansas City Southern de México, S.A. de C.V.)	01/06/2021	

Software

 [GNcys Carta Porte \(CP\)](#)
Software para generar Cartas Porte

Enlaces externos

 [Portal de trámites y servicios \(SAT\)](#)
 [Servicio de Administración Tributaria](#)

Documentación



[Complemento Carta Porte - Factura Electrónica \(gncys.com\)](#)

Clave del derecho de paso	Derecho de paso	Entre	Hasta	Otorga/Recibe	Concesionario	Fecha de inicio de vigencia	Fecha de fin de vigencia
CDP073	S-2	Medias Aguas (Km. Z-95+928 = G-299+869)	Coatzacoalcos (Km. Z-4+709 y FA-0+000 al FA-8+000)	Otorga	Vía férrea de Chiapas, del Mayab, y a los que presten servicio de transporte ferroviario en el corredor del Istmo de Tehuantepec (actualmente Líneas Chiapas y Mayab)	01/06/2021	
CDP074	S-2	Medias Aguas (Km. Z-95+928 = G-299+869)	Coatzacoalcos (Km. Z-4+709 y FA-0+000 al FA-8+000)	Recibe	Vía férrea Sureste (actualmente Ferrosur, S.A de C.V.)	01/06/2021	
CDP075	S-3	Coatzacoalcos (Km. FA-8+000)	Medias Aguas (Km. Z-95+928 = G-299+869)	Otorga	Vía férrea de Chiapas (actualmente Líneas Chiapas y Mayab)	01/06/2021	
CDP076	S-3	Coatzacoalcos (FA-8+000)	Medias Aguas (Km. Z-95+928 = G-299+869)	Recibe	Vía férrea Sureste (actualmente Ferrosur, S.A de C.V.)	01/06/2021	
CDP077	S-5	El Chapo (Km. FA-18+000)	Coatzacoalcos (Km. FA-0+000)	Otorga	Vía férrea de Chiapas (actualmente Líneas Chiapas y Mayab)	01/06/2021	
CDP078	S-5	Chapo (Km. FA-18+000)	Coatzacoalcos (Km. FA-0+000)	Recibe	Vía férrea Sureste (actualmente Ferrosur, S.A de C.V.)	01/06/2021	
CDP079	S-6	Coatzacoalcos (Km. FA-0+000)	Medias Aguas (Km. Z-95+928 = G-299+869)	Otorga	Vía férrea de Chiapas (actualmente Líneas Chiapas y Mayab)	01/06/2021	
CDP080	S-6	Coatzacoalcos (Km. FA-0+000)	Medias Aguas (Km. Z-95+928 = G-299+869)	Recibe	Vía férrea Sureste (actualmente Ferrosur, S.A de C.V.)	01/06/2021	
CDP081	S-7	Sánchez (Km. E-150+000)	Puebla (Km. VB-109+000)	Otorga	Vía corta de Oaxaca (actualmente Ferrosur, S.A. de C.V.)	01/06/2021	
CDP082	S-7	Sánchez (Km. E-150+000)	Puebla (VB-109+000)	Recibe	Troncal del Sureste (actualmente Ferrosur, S.A. de C.V.)	01/06/2021	
CDP083	S-8	Empalme Distrito de Atencingo (Km. VB-101+000)	Puebla (Km. VB-109+946)	Otorga	Vía férrea del Sur (actualmente Ferrosur, S.A. de C.V.)	01/06/2021	
CDP084	S-8	Empalme distrito de Atencingo (Km. VB-101+000)	Puebla (Km. VB-109+946)	Recibe	Troncal del Sureste (actualmente Ferrosur, S.A. de C.V.)	01/06/2021	
CDP085	S-9	Tres Valles (Km. G-133+565)	Tierra Blanca (Km G-93+000)	Otorga	Vía corta tramo Tres Valles -San Cristóbal (actualmente Ferrosur, S.A. de C.V.)	01/06/2021	

Software

 [GNcys Carta Porte \(CP\)](#)
Software para generar Cartas Porte

Enlaces externos

 [Portal de trámites y servicios \(SAT\)](#)
 [Servicio de Administración Tributaria](#)

Documentación



[Complemento Carta Porte - Factura Electrónica \(gncys.com\)](#)

Clave del derecho de paso	Derecho de paso	Entre	Hasta	Otorga/Recibe	Concesionario	Fecha de inicio de vigencia	Fecha de fin de vigencia
CDP086	SUR - 1=S-4	Puebla (Km. VB-109+000)	Oriental (Km. VB-189+027 = V-217+026)	Otorga	Vía férrea del Noreste (actualmente Kansas City Southern de México, S.A. de C.V.)	01/06/2021	
CDP087	SUR-1	Puebla (Km. VB-109+000)	Oriental (km. VB-189+027 = V-217+026)	Recibe	Vía férrea del Sur (actualmente Ferrosur, S.A. de C.V.)	01/06/2021	
CDP088	SUR-2	Xoxtla (Km. VB-85+500)	Empalme distrito de Atencingo (Km. VB-101+000)	Recibe	Vía corta del Sur (actualmente Ferrosur, S.A. de C.V.)	01/06/2021	
CDP089	SUR-2	Xoxtla (Km. VB-85+500)	Empalme distrito de Atencingo (Km. VB-101+000)	Otorga	Vía troncal del Sureste (actualmente Ferrosur, S.A. de C.V.)	01/06/2021	
CDP090	SUR-3	San lorenzo (Km. VB-000+600)	Puerto Seco, Puebla	Otorga	Vía troncal del Noreste (actualmente Kansas City Southern de México, S.A. de C.V.)	01/06/2021	
CDP091	TVM-1	Lechería (Km. H-0+295 = B-21+020)	Teotihuacán (Km. VS-0+695)	Recibe	Vía férrea de la Terminal del Valle de México (actualmente Ferrocarril y Terminal del Valle de México, S.A. de C.V.)	01/06/2021	
CDP092	TVM-1	Lechería(Km. H-0+295 = B-21+020)	Teotihuacán (Km. VS-0+695)	Otorga	Vía férrea del Noreste (actualmente Kansas City Southern de México, S.A. de C.V.)	01/06/2021	
CDP093	TVM-10	Km. S-13+100 = VK-0+000	Km. VK-27+000	Recibe	Vía Ferrocarril y Terminal del Valle de México (actualmente Ferrocarril y Terminal del Valle de México, S.A. de C.V.)	01/06/2021	
CDP094	TVM-10	S-13+100 = VK - 0+000	VK-27+000	Otorga	Vía férrea del Sureste (actualmente Ferrosur, S.A. de C.V.)	01/06/2021	
CDP095	TVM-11	S-0+000 = A-12+386	VK-27+000	Recibe	Vía férrea de la Terminal Ferroviaria del Valle de México, S.A. de C.V.	01/06/2021	
CDP096	TVM-11	S-0+000 = A-12+386	VK-27+000	Otorga	Vía férrea del Sur (actualmente Ferrosur, S.A. de C.V.)	01/06/2021	
CDP097	TVM-12	Km. A-2+576 y B-7+715	Km. A-21+500 y B-24+000	Recibe	Vía Ferrocarril y Terminal del Valle de México (actualmente Ferrocarril y Terminal del Valle de México, S.A. de C.V.)	01/06/2021	
CDP098	TVM-12	A-2+576	A-21+500	Otorga	Vía férrea del Sureste (actualmente Ferrosur, S.A. de C.V.)	01/06/2021	

Software

 [GNcys Carta Porte \(CP\)](#)
Software para generar Cartas Porte

Enlaces externos

 [Portal de trámites y servicios \(SAT\)](#)
 [Servicio de Administración Tributaria](#)

Documentación



[Complemento Carta Porte - Factura Electrónica \(gncys.com\)](#)

Clave del derecho de paso	Derecho de paso	Entre	Hasta	Otorga/Recibe	Concesionario	Fecha de inicio de vigencia	Fecha de fin de vigencia
CDP099	TVM-13	Jaltocán (Km. H-18+800)	Pantaco (Km. B-7+715 y A-2+576)	Recibe	Vía Ferrocarril y Terminal del Valle de México (actualmente Ferrocarril y Terminal del Valle de México, S.A. de C.V.)	01/06/2021	
CDP100	TVM-13	Jaltocán (Km. H-18+800)	Pantaco (Km. B-7+715 y A-2+576)	Otorga	Vía férrea de Hidalgo (actualmente Ferrosur, S.A. de C.V.)	01/06/2021	
CDP101	TVM-14	Huehuetoca (Km. A-47+000)	Lechería (Km. A-21+500)	Recibe	Vía Ferrocarril y Terminal del Valle de México (actualmente Ferrocarril y Terminal del Valle de México, S.A. de C.V.)	01/06/2021	
CDP102	TVM-2	Terminal de Valle de México (Km. A-12+386 = S-0+000)	Teotihuacán (Km. S-43+483)	Recibe	Vía férrea de la Terminal del Valle de México (actualmente Ferrocarril y Terminal del Valle de México, S.A. de C.V.)	01/06/2021	
CDP103	TVM-2	Terminal del Valle de México (Km. A-12+386 = S-0+000)	Teotihuacán (Km. S-43+483)	Otorga	Vía férrea del Noreste (actualmente Kansas City Southern de México, S.A. de C.V.)	01/06/2021	
CDP104	TVM-3	Kilómetros VK-24+883 = V-18+781	Los Reyes (Km. VK-27+000)	Recibe	Vía férrea de la Terminal del Valle de México (actualmente Ferrocarril y Terminal del Valle de México, S.A. de C.V.)	01/06/2021	
CDP105	TVM-3	Kilómetros VK-24+883 = V-18+781	Los Reyes (Km. VK-27+000)	Otorga	Vía férrea del Noreste (actualmente Kansas City Southern de México, S.A. de C.V.)	01/06/2021	
CDP106	TVM-4	Naucalpan (Km. N-11+000)	Pantaco (Km. A-4+138)	Recibe	Vía férrea de la Terminal del Valle de México (actualmente Ferrocarril y Terminal del Valle de México, S.A. de C.V.)	01/06/2021	
CDP107	TVM-4	Naucalpan (Km. N-11+000)	Pantaco (Km. A-4+138)	Otorga	Vía férrea del Noreste (actualmente Kansas City Southern de México, S.A. de C.V.)	01/06/2021	
CDP108	TVM-5	Kilómetros N-1+095	N-2+438 = CNA -0+000	Recibe	Vía férrea de la Terminal del Valle de México (actualmente Ferrocarril y Terminal del Valle de México, S.A. de C.V.)	01/06/2021	
CDP109	TVM-5	N-1+095	N-2+438 = CNA -0+000	Otorga	Vía férrea del Noreste (actualmente Kansas City Southern de México, S.A. de C.V.)	01/06/2021	

Software

 [GNcys Carta Porte \(CP\)](#)
Software para generar Cartas Porte

Enlaces externos

 [Portal de trámites y servicios \(SAT\)](#)
 [Servicio de Administración Tributaria](#)

Documentación



[Complemento Carta Porte - Factura Electrónica \(gncys.com\)](#)

Clave del derecho de paso	Derecho de paso	Entre	Hasta	Otorga/Recibe	Concesionario	Fecha de inicio de vigencia	Fecha de fin de vigencia
CDP110	TVM-6	A-2+576	A-43+969	Recibe	Vía ferrea del Noroeste (Actualmente Kansas City Southern de México, S.A de C.V.)	01/06/2021	
CDP111	TVM-6	A-2+576	A-43+969	Otorga	Vía férrea del Pacífico-Norte (actualmente Ferrocarril Mexicano, S.A. de C.V.)	01/06/2021	
CDP112	TVM-7	A-2+576	A-44+000	Recibe	Vía férrea de la Terminal del Valle de México (actualmente Ferrocarril y Terminal del Valle de México, S.A. de C.V.)	01/06/2021	
CDP113	TVM-7	A-2+576	A-43+969	Otorga	Vía férrea del Noreste (actualmente Kansas City Southern de México, S.A. de C.V.)	01/06/2021	
CDP114	TVM-8	Km. H-0+295 = B-21+020	Km. S-47+616	Recibe	Vía Ferrocarril y Terminal del Valle de México (actualmente Ferrocarril y Terminal del Valle de México, S.A. de C.V.)	01/06/2021	
CDP115	TVM-8	H-0+295 = B-21+020	S-47+616	Otorga	Vía férrea del Sureste (actualmente Ferrosur, S.A. de C.V.)	01/06/2021	
CDP116	TVM-9	S-0+000 = A-12+386	S-47+616 (Teotihuacán)	Recibe	Vía Ferrocarril y Terminal del Valle de México (actualmente Ferrocarril y Terminal del Valle de México, S.A. de C.V.)	01/06/2021	
CDP117	TVM-9	S-0+000 = A-12+386	S-43+483	Otorga	Vía férrea del Sureste (actualmente Ferrosur, S.A. de C.V.)	01/06/2021	
CDP118	TEMP-1	Arellano (Km. A-574+000)	Silao	Recibe	Vía férrea Pacífico-Norte (actualmente Ferrocarril Mexicano, S.A. de C.V.)	01/06/2021	
CDP119	TEMP-2	Santa Fé (Km. V454+600)	Jalapa (V-338+600)	Recibe	Vía férrea del Noreste (actualmente Kansas City Southern de México, S.A. de C.V.)	01/06/2021	

Software

 [GNcys Carta Porte \(CP\)](#)
Software para generar Cartas Porte

Enlaces externos

 [Portal de trámites y servicios \(SAT\)](#)
 [Servicio de Administración Tributaria](#)

Documentación

[Complemento Carta Porte - Factura Electrónica \(gncys.com\)](#)